











**GÜNEY ANTALYA TURİZM ALANI  
KEMER (ANTALYA)  
TEKİROVA NAZİM İMAR PLANI DEĞİŞİKLİĞİ  
ÖLÇEK:1/5000**

**GÖSTERİM**

-  PLAN DEĞİŞİKLİĞİ ONAMA SINIRI
-  FONKSİYON AYRIM ÇİZGİSİ
-  DENİZ KAPLUMBAĞALARI YUVALAMA  
2. KORUMA BÖLGE SINIRI (KIYI KENAR ÇİZGİSİ)
-  DENİZ KAPLUMBAĞALARI YUVALAMA  
ALANI TAMPON BÖLGE SINIRI
-  YERLEŞİME UYGUNLUK SINIRI
-  TURİZM TESİS ALANI
-  GÜNÜBİRLİK TESİS ALANI
-  GÜNÜBİRLİK TESİS ALANI (G1)

**GÜNÜBİRLİK TESİS ALANI (G1):**  
FONKSİYON AYRIM ÇİZGİSİ İLE KONAKLAMA TESİSLERİNDEN AYRILAN G1 İLE İŞARETLİ  
GÜNÜBİRLİK TESİS ALANLARI, KONAKLAMA TESİSİNİN DEVAMI NİTELİĞİNDE OLUP, AYNI  
PARSEL BÜTÜNÜNDE KALAN G1 İLE İŞARETLİ ALANLARDAKİ GÜNÜBİRLİK TESİSLER PARSEL  
İÇERİSİNDE YAPILACAK TESİSLERİN TAMAMLAYICISI OLABİLİR. BU ALANLARDA  
GÜNÜBİRLİK TESİS ALANLARI İÇİN BELİRLENEN KULLANIMLAR YER ALACAKTIR.

İNŞAAT EMSALİ İMAR PARSELİ ÜZERİNDEN HESAPLANIR. ANCAK; G1 İLE İŞARETLİ  
ALANLARDA YAPILACAK TESİSLERİN TOPLAM İNŞAAT ALANI, G1 İLE BELİRLENEN ALANIN %  
20'SİNİ GEÇEMEZ.

BU PLANDA YER ALMAYAN HUSUSLARDA 25/2/2019 TARİHİNDE ONAYLANAN GÜNEY  
ANTALYA TURİZM ALANI KEMER (ANTALYA) TEKİROVA 1/5000 ÖLÇEKLİ NAZİM İMAR  
PLANI PLAN HÜKÜMLERİ GEÇERLİDİR.